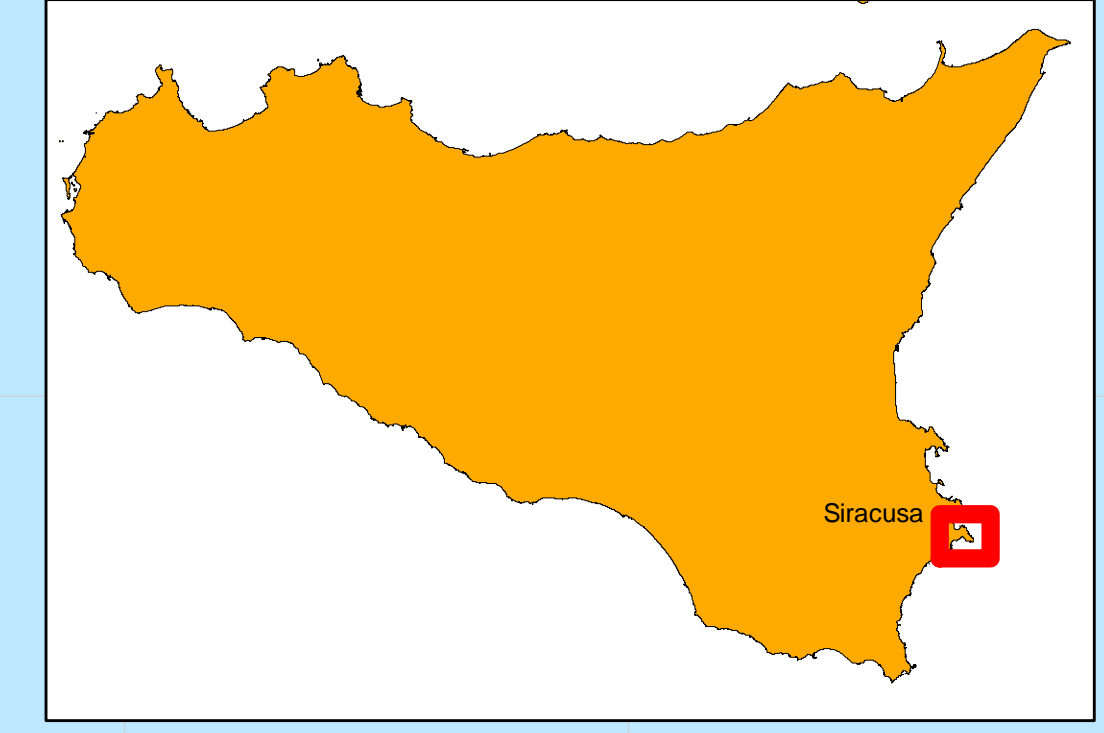
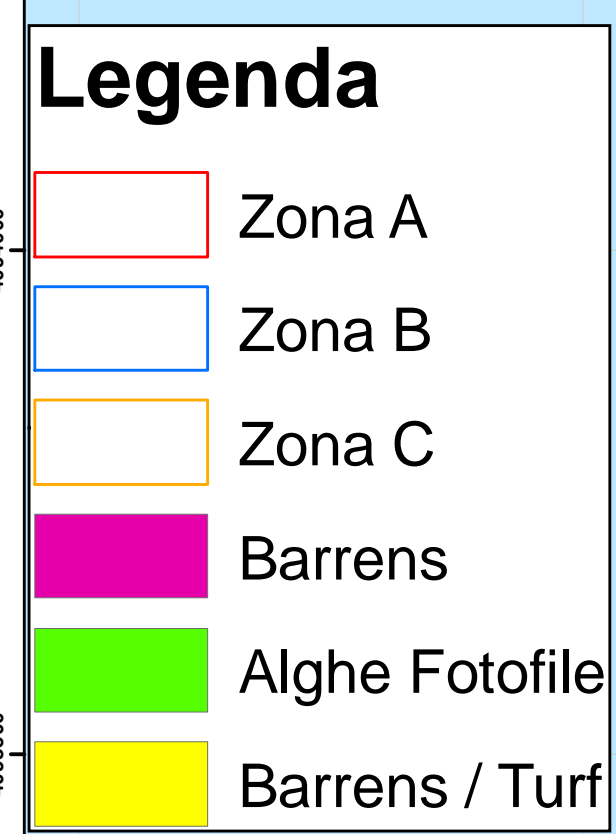
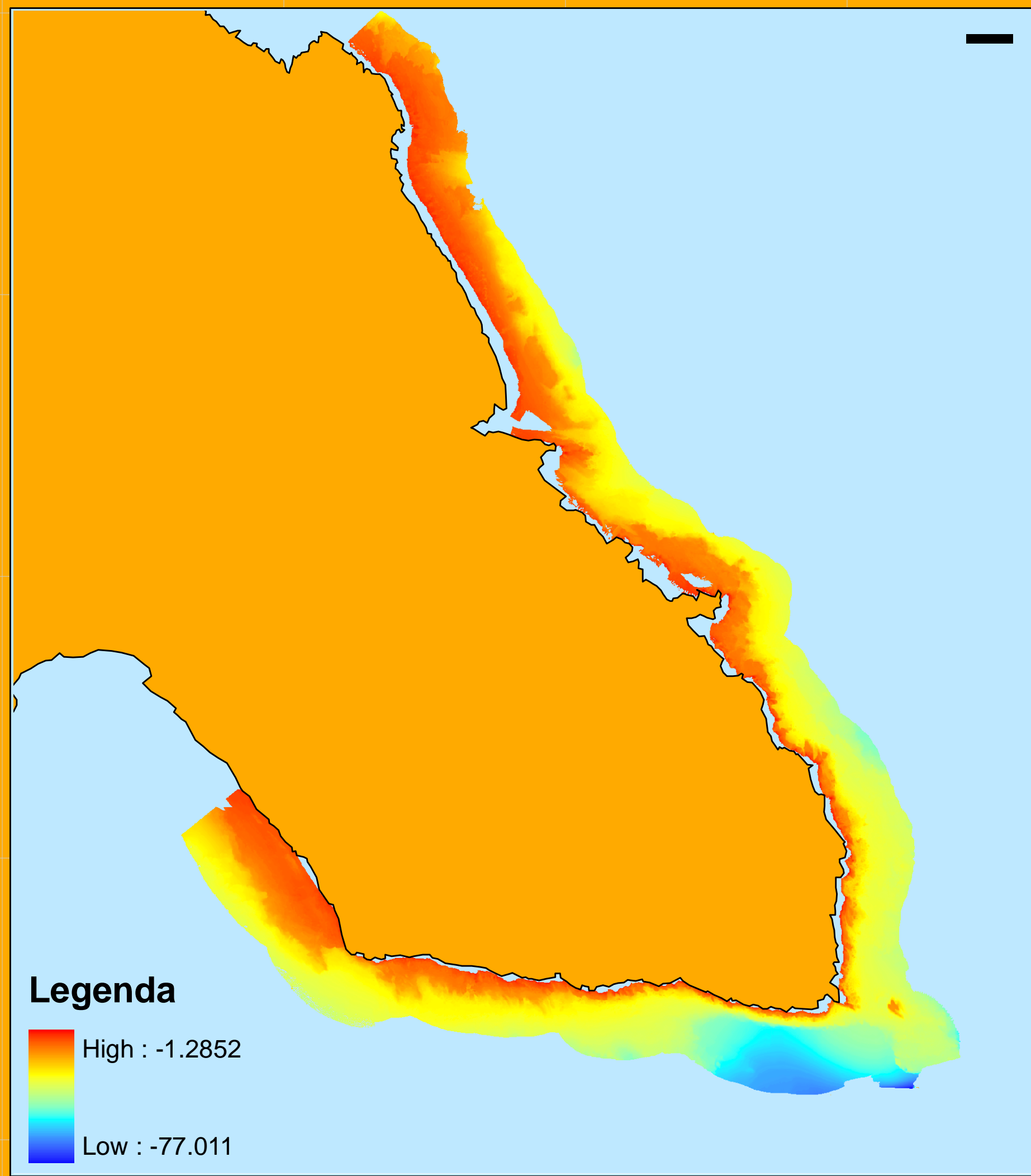


Limitazione del sovra-pascolo delle specie *Paracentrotus lividus* e *Arbacia lixula* nella AMP Plemmirio

Carta biocenosi



0 km 1
1:7,500



Datum: WGS84
Datum verticale: Livello medio del mare
Emisfero: Nord
Proiezione: UTM Zona 33
Origine: Lat. = 0°; Long = 15° Est
Falso Est = 500000; Nord = 0
Fattore di scala: 0.9996